



ประกาศ สำนักงานการปฏิรูปที่ดินจังหวัดอำนาจเจริญ

เรื่อง ผลการคัดเลือกและจัดที่ดิน ให้เกษตรกรเข้าทำประโยชน์ในที่ดินในเขตปฏิรูปที่ดินจังหวัดอำนาจเจริญ

ด้วย สำนักงานการปฏิรูปที่ดินจังหวัดอำนาจเจริญ (ส.ป.ก.อำนาจเจริญ) ได้รับคำขอสละสิทธิที่ดิน เพื่อการจัดที่ดินแทนที่ จาก น.ส. กรรณิกา สุขบุตร เกษตรกรผู้ได้รับอนุญาตเข้าทำประโยชน์ ในเขตปฏิรูปที่ดิน แปลงเลขที่ ๑๖ ไร่/วงที่ ๙๓๗ เนื้อที่ ๒๓-๐-๐๘ ไร่ ที่ดินตั้งอยู่หมู่ที่ ๘ ตำบลโพหนอง อำเภอเสนางคนิคม จังหวัดอำนาจเจริญ โดยมีความประสงค์ขอสละสิทธิในที่ดินเพื่อการจัดที่ดินแทนที่ ให้แก่เกษตรกร ได้แก่

๑. น.ส. กรรณิกา สุขบุตร มีความสัมพันธ์ในฐานะ เกษตรกรคงสิทธิไว้บางส่วน
๒. นาย สิงห์ทอง สุขบุตร มีความสัมพันธ์ในฐานะ บิดา

ส.ป.ก.อำนาจเจริญ ได้ตรวจสอบแล้วปรากฏว่า เกษตรกรผู้ยื่นคำขอรับการคัดเลือกและจัดที่ดิน ดังกล่าว เป็นผู้มีความประพฤติดีและไม่มีลักษณะต้องห้ามซึ่งอยู่ในหลักเกณฑ์ที่จะได้รับการพิจารณาคัดเลือกและจัดที่ดิน จากการปฏิรูปที่ดินเพื่อเกษตรกรรมประกอบกับผู้ปกครองท้องที่ตามที่ตั้งที่ดินให้การรับรองการเป็นเกษตรกรผู้ถือครอง และทำประโยชน์ในที่ดิน

อาศัยอำนาจตามข้อ ๑๐ ข้อ ๑๑ ข้อ ๑๓ ข้อ ๑๖ ข้อ ๓๓ และข้อ ๓๕ ของระเบียบคณะกรรมการปฏิรูปที่ดินเพื่อเกษตรกรรม ว่าด้วยหลักเกณฑ์ วิธีการ และเงื่อนไขในการคัดเลือกและจัดที่ดินให้แก่เกษตรกร การโอนหรือ ตกทอดทางมรดกสิทธิการเช่าหรือเช่าซื้อ และการจัดการทรัพย์สินและหนี้สินของเกษตรกรผู้ได้รับที่ดิน พ.ศ. ๒๕๖๔ แก้ไขเพิ่มเติม (ฉบับที่ ๒) พ.ศ. ๒๕๖๖ ประกอบคำสั่งสำนักงานการปฏิรูปที่ดินเพื่อเกษตรกรรม ที่ ๔๐๓/๒๕๖๔ สั่ง ณ วันที่ ๑๖ กรกฎาคม ๒๕๖๔ ปฏิรูปที่ดินจังหวัดอำนาจเจริญ ผู้ซึ่งเลขาธิการสำนักงานการปฏิรูปที่ดินเพื่อเกษตรกรรม มอบหมายให้มีหน้าที่และอำนาจในการคัดเลือกและจัดที่ดินแก่เกษตรกร ได้มีคำสั่งอนุญาตให้ เกษตรกรผู้ยื่นคำขอรับการคัดเลือกและจัดที่ดิน ได้รับการจัดให้เข้าทำประโยชน์ในเขตปฏิรูปที่ดิน ๒ แปลง ดังนี้

๑. น.ส. กรรณิกา สุขบุตร มีความสัมพันธ์ในฐานะ เกษตรกรคงสิทธิไว้บางส่วน  
แปลงเลขที่ ๔๘ ไร่/วงที่ ๕๙๔๑||๗๔๗๔ เนื้อที่ประมาณ ๙-๑-๒๑ ไร่
๒. นาย สิงห์ทอง สุขบุตร มีความสัมพันธ์ในฐานะ บิดา  
แปลงเลขที่ ๔๙ ไร่/วงที่ ๕๙๔๑||๗๔๗๔ เนื้อที่ประมาณ ๙-๓-๒๓ ไร่

ดังนั้น ส.ป.ก.อำนาจเจริญ จึงประกาศผลการคัดเลือกและจัดที่ดินพร้อมแผนที่แปลงที่ดิน แนนบาย  
ประกาศนี้ ให้ทราบโดยทั่วกัน หากผู้ใดจะคัดค้านหรืออุทธรณ์ผลการคัดเลือกและจัดที่ดิน ให้ยื่นคำคัดค้านหรืออุทธรณ์  
ภายใน ๓๐ วัน นับตั้งแต่วันปิดประกาศนี้เป็นต้นไป

ประกาศ ณ วันที่ ๒๒ เดือน มิถุนายน พ.ศ. ๒๕๖๙



(นายวินัย จระะนิล)

ปฏิรูปที่ดินจังหวัดอำนาจเจริญ ปฏิบัติราชการแทน  
เลขาธิการสำนักงานการปฏิรูปที่ดินเพื่อเกษตรกรรม

# แผนที่แปลงที่ดิน

ระวาง 5941117474 แปลงเลขที่ 48 หมู่ที่ 8 ตำบล โพนทอง

อำเภอ เสนางคนิคม จังหวัด อำนาจเจริญ

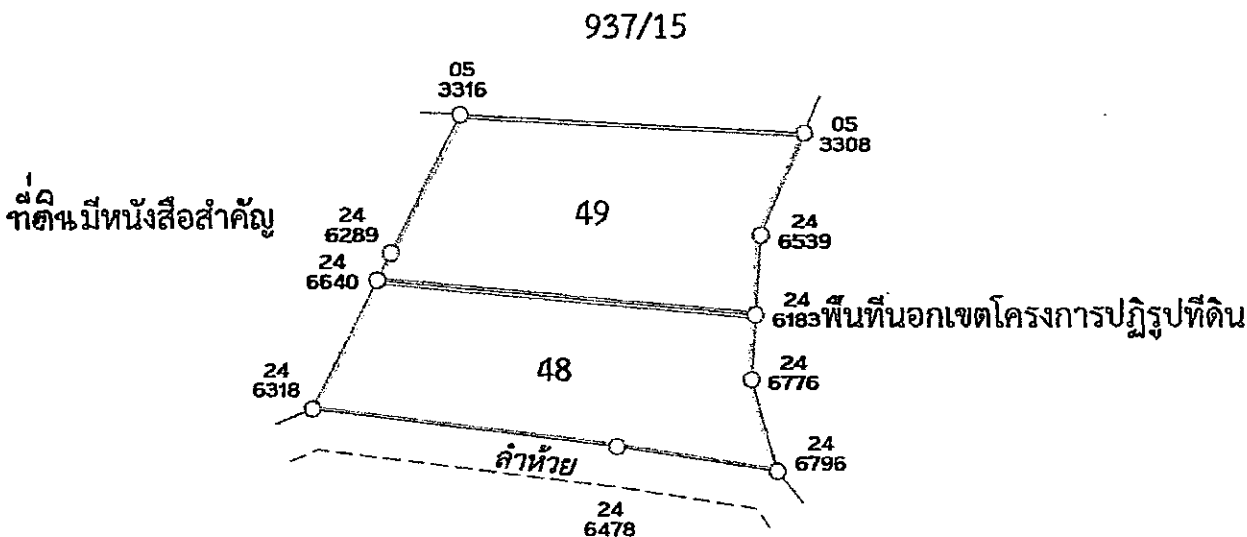
เนื้อที่ประมาณ ๙ ไร่ ๑ งาน ๒๑ ตารางวา

ผู้สำรวจรังวัด กิตติพงษ์ วงษ์ารัฐ ตำแหน่ง นายช่างสำรวจชำนาญงาน รังวัดวันที่ / /

มาตราส่วนในระวาง ส.ป.ก. ๑ : ๔,๐๐๐

มาตราส่วน ๑ : ๔,๐๐๐

## รูปแผนที่



ลงชื่อผู้สำรวจรังวัด

(นายกิตติพงษ์ วงษ์ารัฐ)  
นายช่างสำรวจชำนาญงาน

ลงชื่อผู้จำลอง

(นายกิตติพงษ์ วงษ์ารัฐ)  
นายช่างสำรวจชำนาญงาน

ลงชื่อผู้ตรวจ

(นายกระศักดิ์ วังหนอง)

วัน / เดือน / ปี

๒๕ ธ.ค. ๖๙

# แผนที่แปลงที่ดิน

ระวาง 5941117474 แปลงเลขที่ 49 หมู่ที่ 8 ตำบล โพนทอง

อำเภอ เสนางคนิคม จังหวัด อำนาจเจริญ

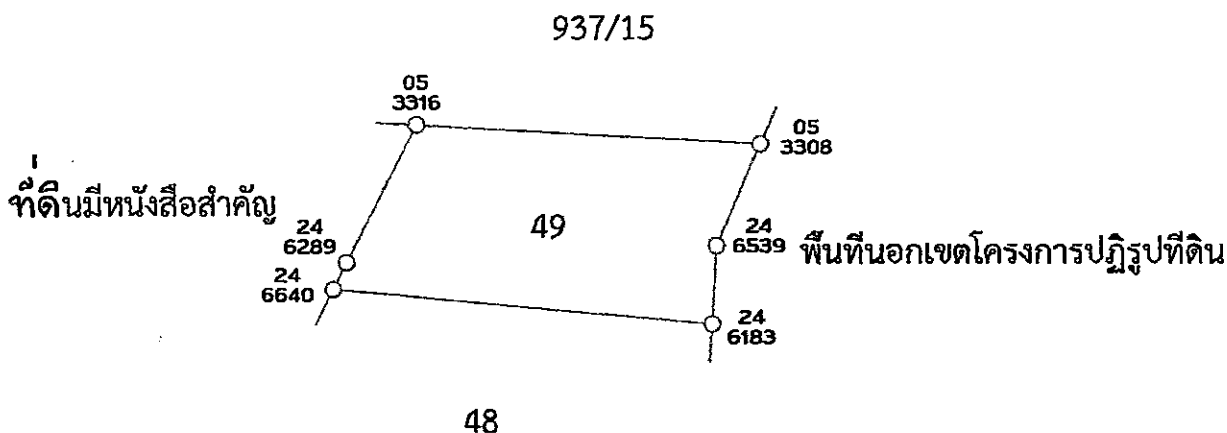
เนื้อที่ประมาณ ๙ ไร่ ๓ งาน ๒๓ ตารางวา

ผู้สำรวจรังวัด กิตติพงษ์ วงษ์ราษฎร์ ตำแหน่ง นายช่างสำรวจชำนาญงาน รังวัดวันที่ 9 / 10 / 2564

มาตราส่วนในระวาง ส.ป.ก. ๑ : ๔,๐๐๐

มาตราส่วน ๑ : ๔,๐๐๐

## รูปแผนที่



ลงชื่อผู้สำรวจรังวัด

(นายกิตติพงษ์ วงษ์ราษฎร์)  
นายช่างสำรวจชำนาญงาน

ลงชื่อผู้จำลอง

(นายกิตติพงษ์ วงษ์ราษฎร์)  
นายช่างสำรวจชำนาญงาน

ลงชื่อผู้ตรวจ

(นายเกียรติศักดิ์ วิ่งหนอง)  
นายช่างสำรวจอาวุโส

วัน / เดือน / ปี

๒๘ ม.ค. ๖๔



ประกาศ สำนักงานการปฏิรูปที่ดินจังหวัดอำนาจเจริญ

เรื่อง ผลการคัดเลือกและจัดที่ดิน ให้เกษตรกรเข้าทำประโยชน์ในที่ดินในเขตปฏิรูปที่ดินจังหวัดอำนาจเจริญ

ด้วย สำนักงานการปฏิรูปที่ดินจังหวัดอำนาจเจริญ (ส.ป.ก.อำนาจเจริญ) ได้รับคำขอสละสิทธิที่ดิน เพื่อการจัดที่ดินแทนที่ จาก นาย สุพจน์ ป็องเพชร เกษตรกรผู้ได้รับอนุญาตเข้าทำประโยชน์ ในเขตปฏิรูปที่ดิน แปลงเลขที่ ๑๐ ไร่วาง/กลุ่มที่ ๕๙๔๐๘๘๖๘ เนื้อที่ ๓๑-๐-๘๕ ไร่ ที่ดินตั้งอยู่หมู่ที่ ๓ ตำบลหนองข่า อำเภอปทุมราชวงศา จังหวัดอำนาจเจริญ โดยมีความประสงค์ขอสละสิทธิในที่ดินเพื่อการจัดที่ดินแทนที่ ให้แก่เกษตรกร ได้แก่

๑. นาย สุพจน์ ป็องเพชร มีความสัมพันธ์ในฐานะ เกษตรกรคงสิทธิไว้บางส่วน
๒. นาง ฉลาด ป็องเพชร มีความสัมพันธ์ในฐานะ บุตร

ส.ป.ก.อำนาจเจริญ ได้ตรวจสอบแล้วปรากฏว่า เกษตรกรผู้ยื่นคำขอรับการคัดเลือกและจัดที่ดิน ดังกล่าว เป็นผู้มีความประพฤติดีและไม่มีลักษณะต้องห้ามซึ่งอยู่ในหลักเกณฑ์ที่จะได้รับการพิจารณาคัดเลือกและจัดที่ดิน จากการปฏิรูปที่ดินเพื่อเกษตรกรรมประกอบกับผู้ปกครองท้องที่ตามที่ตั้งที่ดินให้การรับรองการเป็นเกษตรกรผู้ถือครอง และทำประโยชน์ในที่ดิน

อาศัยอำนาจตามข้อ ๑๐ ข้อ ๑๑ ข้อ ๑๓ ข้อ ๑๖ ข้อ ๓๓ และข้อ ๓๕ ของระเบียบคณะกรรมการปฏิรูปที่ดินเพื่อเกษตรกรรม ว่าด้วยหลักเกณฑ์ วิธีการ และเงื่อนไขในการคัดเลือกและจัดที่ดินให้แก่เกษตรกร การโอนหรือ ตกทอดทางมรดกสิทธิการเช่าหรือเช่าซื้อ และการจัดการทรัพย์สินและหนี้สินของเกษตรกรผู้ได้รับที่ดิน พ.ศ. ๒๕๖๔ แก้ไขเพิ่มเติม (ฉบับที่ ๒) พ.ศ. ๒๕๖๖ ประกอบคำสั่งสำนักงานการปฏิรูปที่ดินเพื่อเกษตรกรรม ที่ ๔๐๓/๒๕๖๔ สั่ง ณ วันที่ ๑๖ กรกฎาคม ๒๕๖๔ ปฏิรูปที่ดินจังหวัดอำนาจเจริญ ผู้ซึ่งเลขาธิการสำนักงานการปฏิรูปที่ดินเพื่อเกษตรกรรม มอบหมายให้มีหน้าที่และอำนาจในการคัดเลือกและจัดที่ดินแก่เกษตรกร ได้มีคำสั่งอนุญาตให้ เกษตรกรผู้ยื่นคำขอรับการคัดเลือกและจัดที่ดิน ได้รับการจัดให้เข้าทำประโยชน์ในเขตปฏิรูปที่ดิน ๒ แปลง ดังนี้

๑. นาย สุพจน์ ป็องเพชร มีความสัมพันธ์ในฐานะ เกษตรกรคงสิทธิไว้บางส่วน  
แปลงเลขที่ ๑๐ ไร่วางที่ ๕๙๔๐๘๘๖๘ เนื้อที่ประมาณ ๑๖-๒-๑๙ ไร่
๒. นาง ฉลาด ป็องเพชร มีความสัมพันธ์ในฐานะ บุตร  
แปลงเลขที่ ๑๐๒ ไร่วางที่ ๕๙๔๐๘๘๖๘ เนื้อที่ประมาณ ๑๔-๒-๒๖ ไร่

ตั้งนั้น ส.ป.ก.อำนาจเจริญ จึงประกาศผลการคัดเลือกและจัดที่ดินพร้อมแผนที่แปลงที่ดิน แนบท้าย  
ประกาศนี้ ให้ทราบโดยทั่วกัน หากผู้ใดจะคัดค้านหรืออุทธรณ์ผลการคัดเลือกและจัดที่ดิน ให้ยื่นคำคัดค้านหรืออุทธรณ์  
ภายใน ๓๐ วัน นับตั้งแต่วันปิดประกาศนี้เป็นต้นไป

ประกาศ ณ วันที่ ๒๒ เดือน มิถุนายน พ.ศ. ๒๕๖๙



(นายวินัย จระะนิล)

ปฏิรูปที่ดินจังหวัดอำนาจเจริญ ปฏิบัติราชการแทน  
เลขาธิการสำนักงานการปฏิรูปที่ดินเพื่อเกษตรกรรม

# แผนที่แปลงที่ดิน

ระวาง 594018868 แปลงเลขที่ 10 หมู่ที่ 3 ตำบลหนองข่า

อำเภอปทุมราชวงศา จังหวัดอำนาจเจริญ

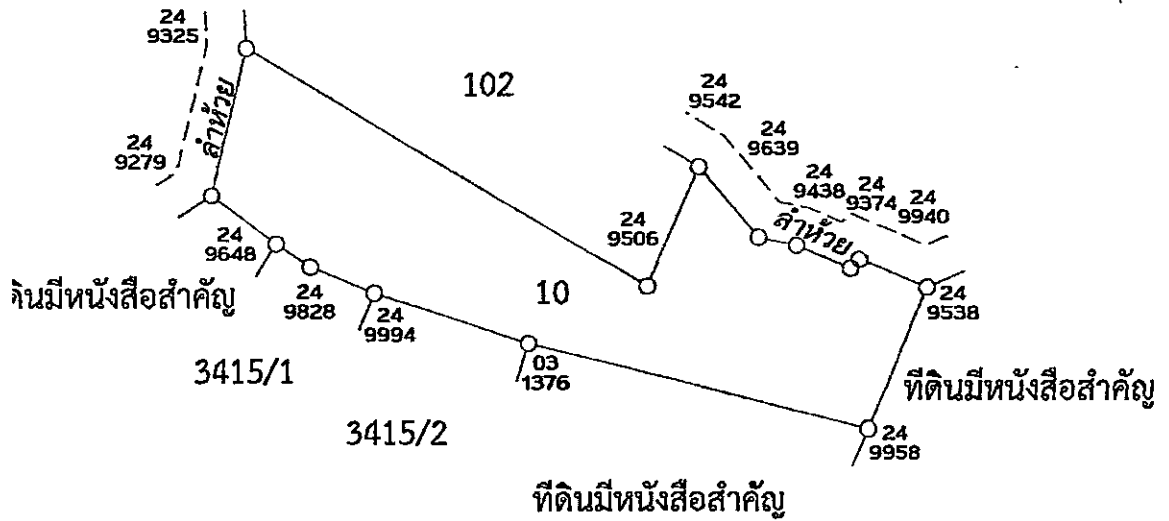
เนื้อที่ประมาณ ๑๖ ไร่ ๒ งาน ๑๙ ตารางวา

ผู้สำรวจรังวัด กิตติพงษ์ วงษารัฐ ตำแหน่ง นายช่างสำรวจชำนาญงาน รังวัดวันที่ 16 / 3 / 2569

มาตราส่วนในระวาง ส.ป.ก. ๑ : ๔,๐๐๐

มาตราส่วน ๑ : ๔,๐๐๐

## รูปแผนที่



ลงชื่อผู้สำรวจรังวัด

(นายกิตติพงษ์ วงษารัฐ)  
นายช่างสำรวจชำนาญงาน

ลงชื่อผู้ตรวจ

*[Signature]*

ลงชื่อผู้จำลอง

(นายกิตติพงษ์ วงษารัฐ)  
นายช่างสำรวจชำนาญงาน

วัน / เดือน / ปี

3 พ.ย. 2569

# แผนที่แปลงที่ดิน

ระวาง 594018868 แปลงเลขที่ 102 หมู่ที่ 3 ตำบลหนองข่า

อำเภอปทุมราชวงศา จังหวัดอำนาจเจริญ

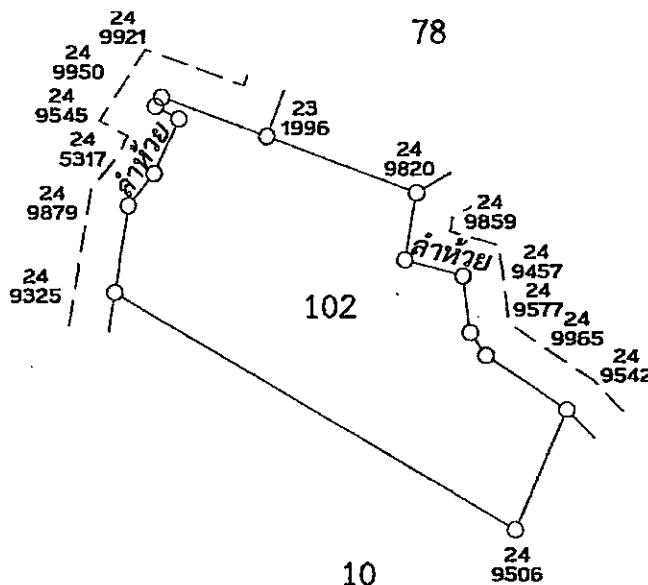
เนื้อที่ประมาณ ๑๔ ไร่ ๒ งาน ๒๖ ตารางวา

ผู้สำรวจรังวัด กิตติพงษ์ วงษารัฐ ตำแหน่ง นายช่างสำรวจชำนาญงาน รังวัดวันที่ / /

มาตราส่วนในระวาง ส.ป.ก. ๑ : ๔,๐๐๐

มาตราส่วน ๑ : ๔,๐๐๐

## รูปแผนที่



ลงชื่อผู้สำรวจรังวัด  
 (นายกิตติพงษ์ วงษารัฐ)  
 นายช่างสำรวจชำนาญงาน

ลงชื่อผู้จำลอง  
 (นายกิตติพงษ์ วงษารัฐ)  
 นายช่างสำรวจชำนาญงาน

ลงชื่อผู้ตรวจ

วัน / เดือน / ปี - ๓ เม.ย. ๒๕๕๙



ประกาศ สำนักงานการปฏิรูปที่ดินจังหวัดอำนาจเจริญ

เรื่อง ผลการคัดเลือกและจัดที่ดิน ให้เกษตรกรเข้าทำประโยชน์ในที่ดินในเขตปฏิรูปที่ดินจังหวัดอำนาจเจริญ

ด้วย สำนักงานการปฏิรูปที่ดินจังหวัดอำนาจเจริญ (ส.ป.ก.อำนาจเจริญ) ได้รับคำขอสละสิทธิที่ดิน เพื่อการจัดที่ดินแทนที่ จาก นาย คำพอง นาววงศ์ เกษตรกรผู้ได้รับอนุญาตเข้าทำประโยชน์ ในเขตปฏิรูปที่ดิน แปลงเลขที่ ๔๐ ไร่/กลุ่มที่ ๕๙๔๐๑๘๐๖๔ เนื้อที่ ๑๙-๓-๕๔ ไร่ ที่ดินตั้งอยู่หมู่ที่ ๑ ตำบลหนองข่า อำเภอปทุมราชวงศา จังหวัดอำนาจเจริญ โดยมีความประสงค์ขอสละสิทธิในที่ดินเพื่อการจัดที่ดินแทนที่ ให้แก่เกษตรกร ได้แก่

๑. นาย เจษฎาภรณ์ นาววงศ์ มีความสัมพันธ์ในฐานะ บุตร
๒. นาง ชันทอง หน่อจันทร์ มีความสัมพันธ์ในฐานะ บุตร
๓. นางสาว ณัฐวดี นาววงศ์ มีความสัมพันธ์ในฐานะ บุตร

ส.ป.ก.อำนาจเจริญ ได้ตรวจสอบแล้วปรากฏว่า เกษตรกรผู้ยื่นคำขอรับการคัดเลือกและจัดที่ดินดังกล่าว เป็นผู้มีความประพฤติดีและไม่มีลักษณะต้องห้ามซึ่งอยู่ในหลักเกณฑ์ที่จะได้รับการพิจารณาคัดเลือกและจัดที่ดินจากการปฏิรูปที่ดินเพื่อเกษตรกรรมประกอบกับผู้ปกครองท้องที่ตามที่ตั้งที่ดินให้การรับรองการเป็นเกษตรกรผู้ถือครองและทำประโยชน์ในที่ดิน

อาศัยอำนาจตามข้อ ๑๐ ข้อ ๑๑ ข้อ ๑๓ ข้อ ๑๖ ข้อ ๓๓ และข้อ ๓๕ ของระเบียบคณะกรรมการปฏิรูปที่ดินเพื่อเกษตรกรรม ว่าด้วยหลักเกณฑ์ วิธีการ และเงื่อนไขในการคัดเลือกและจัดที่ดินให้แก่เกษตรกร การโอนหรือตกทอดทางมรดกสิทธิการเช่าหรือเช่าซื้อ และการจัดการทรัพย์สินและหนี้สินของเกษตรกรผู้ได้รับที่ดิน พ.ศ. ๒๕๖๔ แก้ไขเพิ่มเติม (ฉบับที่ ๒) พ.ศ. ๒๕๖๖ ประกอบคำสั่งสำนักงานการปฏิรูปที่ดินเพื่อเกษตรกรรม ที่ ๔๐๓/๒๕๖๔ สั่ง ณ วันที่ ๑๖ กรกฎาคม ๒๕๖๔ ปฏิรูปที่ดินจังหวัดอำนาจเจริญ ผู้ซึ่งเลขาธิการสำนักงานการปฏิรูปที่ดินเพื่อเกษตรกรรม มอบหมายให้มีหน้าที่และอำนาจในการคัดเลือกและจัดที่ดินแก่เกษตรกร ได้มีคำสั่งอนุญาตให้ เกษตรกรผู้ยื่นคำขอรับการคัดเลือกและจัดที่ดิน ได้รับการจัดให้เข้าทำประโยชน์ในเขตปฏิรูปที่ดิน ๓ แปลง ดังนี้

๑. นาย เจษฎาภรณ์ นาววงศ์ มีความสัมพันธ์ในฐานะ บุตร  
แปลงเลขที่ ๔๐ ไร่/กลุ่มที่ ๕๙๔๐๑๘๐๖๔ เนื้อที่ประมาณ ๘-๐-๐๐ ไร่
๒. นาง ชันทอง หน่อจันทร์ มีความสัมพันธ์ในฐานะ บุตร  
แปลงเลขที่ ๑๑๕ ไร่/กลุ่มที่ ๕๙๔๐๑๘๐๖๔ เนื้อที่ประมาณ ๖-๐-๐๐ ไร่
๓. นางสาว ณัฐวดี นาววงศ์ มีความสัมพันธ์ในฐานะ บุตร  
แปลงเลขที่ ๑๑๖ ไร่/กลุ่มที่ ๕๙๔๐๑๘๐๖๔ เนื้อที่ประมาณ ๕-๒-๙๕ ไร่

/ดังนั้น...

ดังนั้น ส.ป.ก.อำนาจเจริญ จึงประกาศผลการคัดเลือกและจัดที่ดินพร้อมแผนที่แปลงที่ดิน แนบท้าย  
ประกาศนี้ ให้ทราบโดยทั่วกัน หากผู้ใดจะคัดค้านหรืออุทธรณ์ผลการคัดเลือกและจัดที่ดิน ให้ยื่นคำคัดค้านหรืออุทธรณ์  
ภายใน ๓๐ วัน นับตั้งแต่วันปิดประกาศนี้เป็นต้นไป

ประกาศ ณ วันที่ ๒๒ เดือน มิถุนายน พ.ศ. ๒๕๖๙



(นายวินัย จระะนิล)

ปฏิรูปที่ดินจังหวัดอำนาจเจริญ ปฏิบัติราชการแทน  
เลขาธิการสำนักงานการปฏิรูปที่ดินเพื่อเกษตรกรรม

# แผนที่แปลงที่ดิน

ระวาง 594018064 แปลงเลขที่ 40 หมู่ที่ 1 ตำบล ทนองชำ

อำเภอ ปทุมราชวงศา จังหวัด อำนาจเจริญ

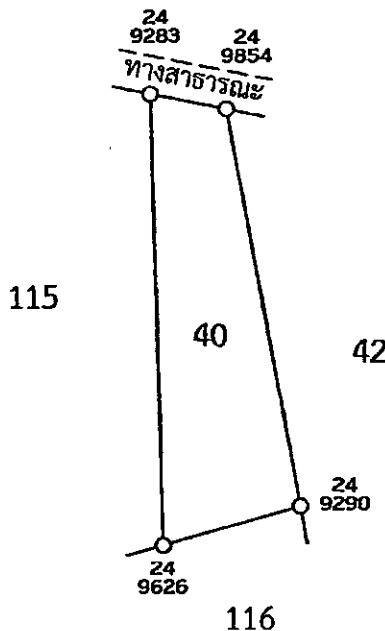

เนื้อที่ประมาณ ๘ ไร่ ๐ งาน ๐ ตารางวา

ผู้สำรวจรังวัด กิตติพงษ์ วงษ์ราษฎร์ ตำแหน่ง นายช่างสำรวจชำนาญงาน รังวัดวันที่ 17 / 3 / 2569

มาตราส่วนในระวาง ส.ป.ก. ๑: ๔,๐๐๐

มาตราส่วน ๑: ๔,๐๐๐

## รูปแผนที่



*(Signature)*

(นายกิตติพงษ์ วงษ์ราษฎร์)  
นายช่างสำรวจชำนาญงาน

ลงชื่อผู้สำรวจรังวัด.....

*(Signature)*

(นายกิตติพงษ์ วงษ์ราษฎร์)  
นายช่างสำรวจชำนาญงาน

ลงชื่อผู้จำลอง.....

ลงชื่อผู้ตรวจ.....

*(Signature)*

นายอภิระศักดิ์ วังหนอง  
นายช่างสำรวจอาวุโส

วัน/เดือน/ปี.....

- 3 เม.ย. 2569

# แผนที่แปลงที่ดิน

ระวาง..... 594018064 ..... แปลงเลขที่..... 115 ..... หมู่ที่..... 1 ..... ตำบล..... หนองข่า

อำเภอ..... ปทุมราชวงศา ..... จังหวัด..... อำนาจเจริญ

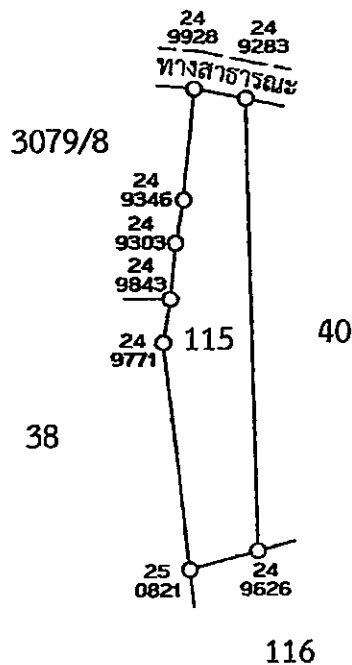

เนื้อที่ประมาณ..... ๖ ไร่..... งาน..... ๐ ตารางวา

ผู้สำรวจรังวัด..... กิตติพงษ์ วงษาวิรัฐ ..... ตำแหน่ง..... นายช่างสำรวจชำนาญงาน ..... รังวัดวันที่ 17 / 3 / 2569

มาตราส่วนในระวาง ส.ป.ก. ๑: ๔,๐๐๐

มาตราส่วน ๑: ๔,๐๐๐

## รูปแผนที่



*(Signature)*

(นายกิตติพงษ์ วงษาวิรัฐ)  
นายช่างสำรวจชำนาญงาน

*(Signature)*

(นายกิตติพงษ์ วงษาวิรัฐ)  
นางช่างสำรวจชำนาญงาน

ลงชื่อผู้สำรวจรังวัด..... ลงชื่อผู้จำลอง.....

ลงชื่อผู้ตรวจ..... วัน/เดือน/ปี..... ๓ เม.ย. 2569

(นายกระศักดิ์ วังหนอง)  
นายช่างสำรวจอาวุโส

# แผนที่แปลงที่ดิน

ระวาง 594018064 แปลงเลขที่ 116 หมู่ที่ 1 ตำบล ทนงชา

อำเภอ ปทุมราชวงศา จังหวัด อำนาจเจริญ

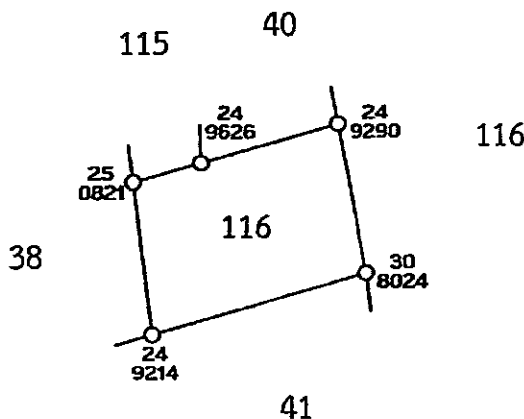

เนื้อที่ประมาณ ๕ ไร่ ๒ งาน ๙๕ ตารางวา

ผู้สำรวจรังวัด กิตติพงษ์ วงษ์ราษฎร์ ตำแหน่ง นายช่างสำรวจชำนาญงาน รังวัดวันที่ 17 / 3 / 2569

มาตราส่วนในระวาง ส.ป.ก. ๑: ๔,๐๐๐

มาตราส่วน ๑: ๔,๐๐๐

## รูปแผนที่



*(Signature)*

(นายกิตติพงษ์ วงษ์ราษฎร์)  
นายช่างสำรวจชำนาญงาน

*(Signature)*

(นายกิตติพงษ์ วงษ์ราษฎร์)  
นายช่างสำรวจชำนาญงาน

ลงชื่อผู้สำรวจรังวัด..... ลงชื่อผู้จำลอง.....

ลงชื่อผู้ตรวจ..... วัน/เดือน/ปี.....

*(Signature)*  
(นายกีระศักดิ์ วังหนอง)  
นายช่างสำรวจอาวุโส

17 / 3 / 2569



ประกาศ สำนักงานการปฏิรูปที่ดินจังหวัดอำนาจเจริญ

เรื่อง ผลการคัดเลือกและจัดที่ดิน ให้เกษตรกรเข้าทำประโยชน์ในที่ดินในเขตปฏิรูปที่ดินจังหวัดอำนาจเจริญ

ด้วย สำนักงานการปฏิรูปที่ดินจังหวัดอำนาจเจริญ (ส.ป.ก.อำนาจเจริญ) ได้รับคำขอสละสิทธิที่ดิน เพื่อการจัดที่ดินแทนที่ จาก นาย วิบูลย์ ไชยงาม เกษตรกรผู้ได้รับอนุญาตเข้าทำประโยชน์ ในเขตปฏิรูปที่ดิน แปลงเลขที่ ๖ ไร่/ว.ก.ที่ ๑๕๙ เนื้อที่ ๓๗-๓-๙๙ ไร่ ที่ดินตั้งอยู่หมู่ที่ ๑ ตำบลกุดปลาตุก อำเภอเมืองอำนาจเจริญ จังหวัดอำนาจเจริญ โดยมีความประสงค์ขอสละสิทธิในที่ดินเพื่อการจัดที่ดินแทนที่ ให้แก่เกษตรกร ได้แก่

๑. นาย จอมขวัญ ผิวเหลือง มีความสัมพันธ์ในฐานะ เครือญาติเกษตรกรผู้สละสิทธิ
๒. นาย สงวน ผิวเหลือง มีความสัมพันธ์ในฐานะ เครือญาติเกษตรกรผู้สละสิทธิ

ส.ป.ก.อำนาจเจริญ ได้ตรวจสอบแล้วปรากฏว่า เกษตรกรผู้ยื่นคำขอรับการคัดเลือกและจัดที่ดิน ดังกล่าว เป็นผู้มีความประพฤติดีและไม่มีความผิดต้องห้ามซึ่งอยู่ในหลักเกณฑ์ที่จะได้รับการพิจารณาคัดเลือกและจัดที่ดิน จากการปฏิรูปที่ดินเพื่อเกษตรกรรมประกอบกับผู้ปกครองท้องที่ตามที่ตั้งที่ดินให้การรับรองการเป็นเกษตรกรผู้ถือครอง และทำประโยชน์ในที่ดิน

อาศัยอำนาจตามข้อ ๑๐ ข้อ ๑๑ ข้อ ๑๓ ข้อ ๑๖ ข้อ ๓๓ และข้อ ๓๕ ของระเบียบคณะกรรมการปฏิรูปที่ดินเพื่อเกษตรกรรม ว่าด้วยหลักเกณฑ์ วิธีการ และเงื่อนไขในการคัดเลือกและจัดที่ดินให้แก่เกษตรกร การโอนหรือ ตกทอดทางมรดกสิทธิการเช่าหรือเช่าซื้อ และการจัดการทรัพย์สินและหนี้สินของเกษตรกรผู้ได้รับที่ดิน พ.ศ. ๒๕๖๔ แก้ไขเพิ่มเติม (ฉบับที่ ๒) พ.ศ. ๒๕๖๖ ประกอบคำสั่งสำนักงานการปฏิรูปที่ดินเพื่อเกษตรกรรม ที่ ๔๐๓/๒๕๖๔ สั่ง ณ วันที่ ๑๖ กรกฎาคม ๒๕๖๔ ปฏิรูปที่ดินจังหวัดอำนาจเจริญ ผู้ซึ่งเลขาธิการสำนักงานการปฏิรูปที่ดินเพื่อเกษตรกรรม มอบหมายให้มีหน้าที่และอำนาจในการคัดเลือกและจัดที่ดินแก่เกษตรกร ได้มีคำสั่งอนุญาตให้ เกษตรกรผู้ยื่นคำขอรับการคัดเลือกและจัดที่ดิน ได้รับการจัดให้เข้าทำประโยชน์ในเขตปฏิรูปที่ดิน ๒ แปลง ดังนี้

๑. นาย จอมขวัญ ผิวเหลือง มีความสัมพันธ์ในฐานะ เครือญาติเกษตรกรผู้สละสิทธิ  
แปลงเลขที่ ๔๓ ไร่/ว.ก.ที่ ๕๕๔๐/๕๕๖๐ เนื้อที่ประมาณ ๒๐-๐-๐๐ ไร่
๒. นาย สงวน ผิวเหลือง มีความสัมพันธ์ในฐานะ เครือญาติเกษตรกรผู้สละสิทธิ  
แปลงเลขที่ ๔๔ ไร่/ว.ก.ที่ ๕๕๔๐/๕๕๖๐ เนื้อที่ประมาณ ๑๙-๑-๑๓ ไร่

ดังนั้น ส.ป.ก.อำนาจเจริญ จึงประกาศผลการคัดเลือกและจัดที่ดินพร้อมแผนที่แปลงที่ดิน แนบท้าย  
ประกาศนี้ ให้ทราบโดยทั่วกัน หากผู้ใดจะคัดค้านหรืออุทธรณ์ผลการคัดเลือกและจัดที่ดิน ให้ยื่นคำคัดค้านหรืออุทธรณ์  
ภายใน ๓๐ วัน นับตั้งแต่วันปิดประกาศนี้เป็นต้นไป

ประกาศ ณ วันที่ ๒๒ เดือน มิถุนายน พ.ศ. ๒๕๖๙



(นายวินัย จระะนิล)

ปฏิรูปที่ดินจังหวัดอำนาจเจริญ ปฏิบัติราชการแทน  
เลขาธิการสำนักงานการปฏิรูปที่ดินเพื่อเกษตรกรรม

# แผนที่แปลงที่ดิน

ระวาง 5940IV5460 แปลงเลขที่ 43 หมู่ที่ 1 ตำบล กุดปลาตุก

อำเภอ เมืองอำนาจเจริญ จังหวัดอำนาจเจริญ


เนื้อที่ประมาณ ๒๐ ไร่ ๐ งาน ๐๐ ตารางวา

ผู้สำรวจรังวัด กิตติพงษ์ วงษ์ราษฎร์ ตำแหน่ง นายช่างสำรวจชำนาญงาน รังวัดวันที่ 19 / 13 / 2569

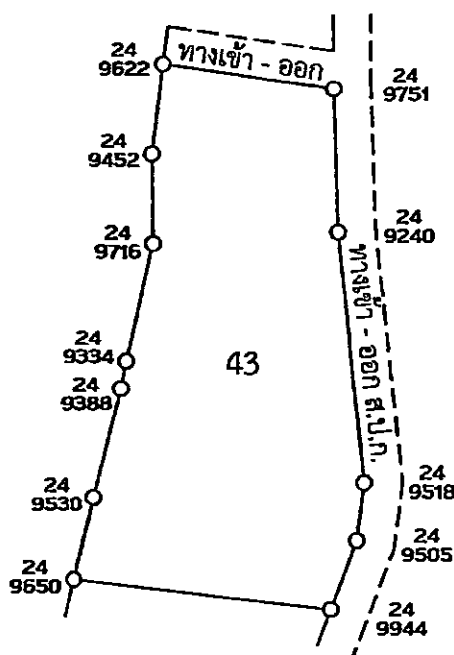
มาตราส่วนในระวาง ส.ป.ก. ๑: ๔,๐๐๐

มาตราส่วน ๑: ๔,๐๐๐

## รูปแผนที่



159/5



44

(นายกิตติพงษ์ วงษ์ราษฎร์)  
นายช่างสำรวจชำนาญงาน

(นายกิตติพงษ์ วงษ์ราษฎร์)  
นายช่างสำรวจชำนาญงาน

ลงชื่อผู้สำรวจรังวัด..... ลงชื่อผู้จำลอง.....

ลงชื่อผู้ตรวจ..... วัน/เดือน/ปี..... - 3 เม.ย. 2569

(นายกีระศักดิ์ วังหนอง)  
นายช่างสำรวจอาวุโส

# แผนที่แปลงที่ดิน

ระวาง..... 5940IV5460 ..... แปลงเลขที่..... 44 ..... หมู่ที่..... 1 ..... ตำบล..... กุดปลาตุก.....

อำเภอ..... เมืองอำนาจเจริญ..... จังหวัด.....อำนาจเจริญ.....

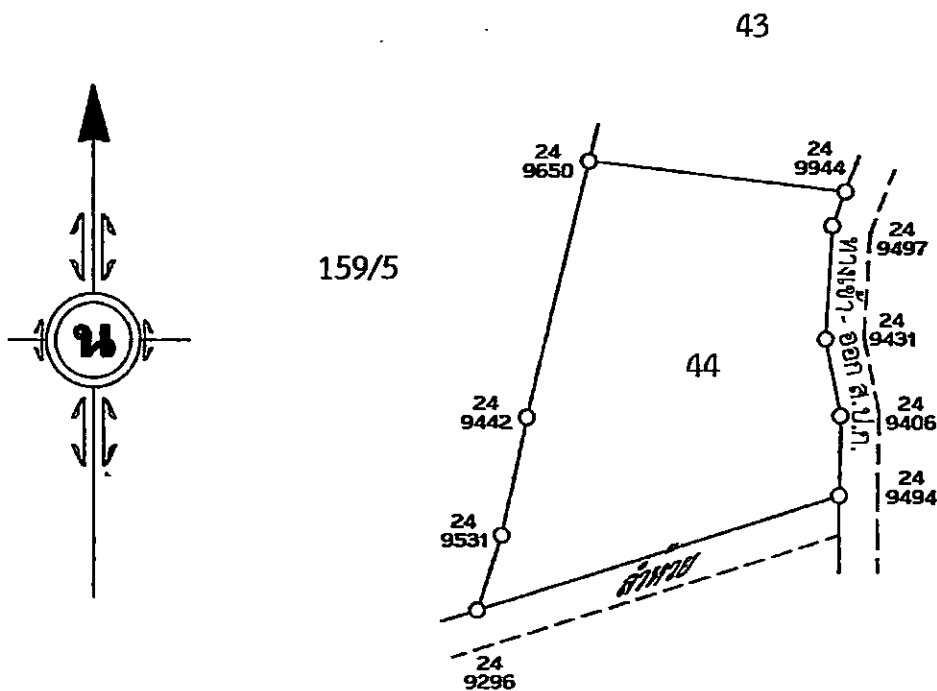
เนื้อที่ประมาณ..... ๑๙ ไร่..... ๑ งาน..... ๑๓ ตารางวา

ผู้สำรวจรังวัด..... กิตติพงษ์ วงษ์ารัฐ..... ตำแหน่ง..... นายช่างสำรวจชำนาญงาน..... รังวัดวันที่..... 19 / 9 / 2569.....

มาตราส่วนในระวาง ส.ป.ก. ๑ : ๔,๐๐๐

มาตราส่วน ๑ : ๔,๐๐๐

## รูปแผนที่



*(Signature)*

(นายกิตติพงษ์ วงษ์ารัฐ)  
นายช่างสำรวจชำนาญงาน

*(Signature)*

(นายกิตติพงษ์ วงษ์ารัฐ)  
นายช่างสำรวจชำนาญงาน

ลงชื่อผู้สำรวจรังวัด..... ลงชื่อผู้จำลอง.....

ลงชื่อผู้ตรวจ..... วัน/เดือน/ปี..... 3 เม.ย. 2569.....

*(Signature)*

(นายกีระศักดิ์ วังหนอง)  
นายช่างสำรวจอาวุโส



ประกาศ สำนักงานการปฏิรูปที่ดินจังหวัดอำนาจเจริญ  
เรื่อง ผลการคัดเลือกและจัดที่ดิน ให้เกษตรกรเข้าทำประโยชน์ในที่ดินในเขตปฏิรูปที่ดินจังหวัดอำนาจเจริญ

ด้วย สำนักงานการปฏิรูปที่ดินจังหวัดอำนาจเจริญ (ส.ป.ก.อำนาจเจริญ) ได้รับคำขอสละสิทธิที่ดิน เพื่อการจัดที่ดินแทนที่ จาก นาย หมอน จุมตอก เกษตรกรผู้ได้รับอนุญาตเข้าทำประโยชน์ ในเขตปฏิรูปที่ดิน แปลงเลขที่ ๔ ระวัง/กลุ่มที่ ๕๙๔๑|๗๘๗๖ เนื้อที่ ๓๕-๓-๔๕ ไร่ ที่ดินตั้งอยู่หมู่ที่ ๒ ตำบลโพหนอง อำเภอเสนางคนิคม จังหวัดอำนาจเจริญ โดยมีความประสงค์ขอสละสิทธิในที่ดินเพื่อการจัดที่ดินแทนที่ ให้แก่เกษตรกร ได้แก่

๑. นาย หมอน จุมตอก มีความสัมพันธ์ในฐานะ เกษตรกรคงสิทธิไว้บางส่วน
๒. นาง อัมพร สีสุตะ มีความสัมพันธ์ในฐานะ บุตร

ส.ป.ก.อำนาจเจริญ ได้ตรวจสอบแล้วปรากฏว่า เกษตรกรผู้ยื่นคำขอรับการคัดเลือกและจัดที่ดิน ดังกล่าว เป็นผู้มีความประพฤติดีและไม่มีความผิดห้ามซึ่งอยู่ในหลักเกณฑ์ที่จะได้รับการพิจารณาคัดเลือกและจัดที่ดิน จากการปฏิรูปที่ดินเพื่อเกษตรกรประกอบด้วยผู้ปกครองท้องที่ตามที่ตั้งที่ดินให้การรับรองการเป็นเกษตรกรผู้ถือครอง และทำประโยชน์ในที่ดิน

อาศัยอำนาจตามข้อ ๑๐ ข้อ ๑๑ ข้อ ๑๓ ข้อ ๑๖ ข้อ ๓๓ และข้อ ๓๕ ของระเบียบคณะกรรมการปฏิรูปที่ดินเพื่อเกษตรกร ว่าด้วยหลักเกณฑ์ วิธีการ และเงื่อนไขในการคัดเลือกและจัดที่ดินให้แก่เกษตรกร การโอนหรือ ตกทอดทางมรดกสิทธิการเช่าหรือเช่าซื้อ และการจัดการทรัพย์สินและหนี้สินของเกษตรกรผู้ได้รับที่ดิน พ.ศ. ๒๕๖๔ แก้ไขเพิ่มเติม (ฉบับที่ ๒) พ.ศ.๒๕๖๖ ประกอบคำสั่งสำนักงานการปฏิรูปที่ดินเพื่อเกษตรกร ที่ ๔๐๓/๒๕๖๔ สั่ง ณ วันที่ ๑๖ กรกฎาคม ๒๕๖๔ ปฏิรูปที่ดินจังหวัดอำนาจเจริญ ผู้ซึ่งเลขาธิการสำนักงานการปฏิรูปที่ดินเพื่อเกษตรกร มอบหมายให้มีหน้าที่และอำนาจในการคัดเลือกและจัดที่ดินแก่เกษตรกร ได้มีคำสั่งอนุญาตให้ เกษตรกรผู้ยื่นคำขอรับการคัดเลือกและจัดที่ดิน ได้รับการจัดให้เข้าทำประโยชน์ในเขตปฏิรูปที่ดิน ๒ แปลง ดังนี้

๑. นาย หมอน จุมตอก มีความสัมพันธ์ในฐานะ เกษตรกรคงสิทธิไว้บางส่วน  
แปลงเลขที่ ๑๗๔ ระวังที่ ๕๙๔๑|๗๘๗๖ เนื้อที่ประมาณ ๑๙-๐-๐๙ ไร่
๒. นาง อัมพร สีสุตะ มีความสัมพันธ์ในฐานะ บุตร  
แปลงเลขที่ ๓ ระวังที่ ๕๙๔๑|๗๘๗๘ เนื้อที่ประมาณ ๒๑-๒-๒๘ ไร่

ดังนั้น ส.ป.ก.อำนาจเจริญ จึงประกาศผลการคัดเลือกและจัดที่ดินพร้อมแผนที่แปลงที่ดิน แบบท้าย  
ประกาศนี้ ให้ทราบโดยทั่วกัน หากผู้ใดจะคัดค้านหรืออุทธรณ์ผลการคัดเลือกและจัดที่ดิน ให้ยื่นคำคัดค้านหรืออุทธรณ์  
ภายใน ๓๐ วัน นับตั้งแต่วันปิดประกาศนี้เป็นต้นไป

ประกาศ ณ วันที่ ๒๒ เดือน มิถุนายน พ.ศ. ๒๕๖๙



(นายวินัย จระนิล)

ปฏิรูปที่ดินจังหวัดอำนาจเจริญ ปฏิบัติราชการแทน  
เลขาธิการสำนักงานการปฏิรูปที่ดินเพื่อเกษตรกรรม



# แผนที่แปลงที่ดิน

ระวาง 5941117878 แปลงเลขที่ 3 หมู่ที่ 2 ตำบล โพนทอง

อำเภอ เสนางคนิคม จังหวัด อำนาจเจริญ

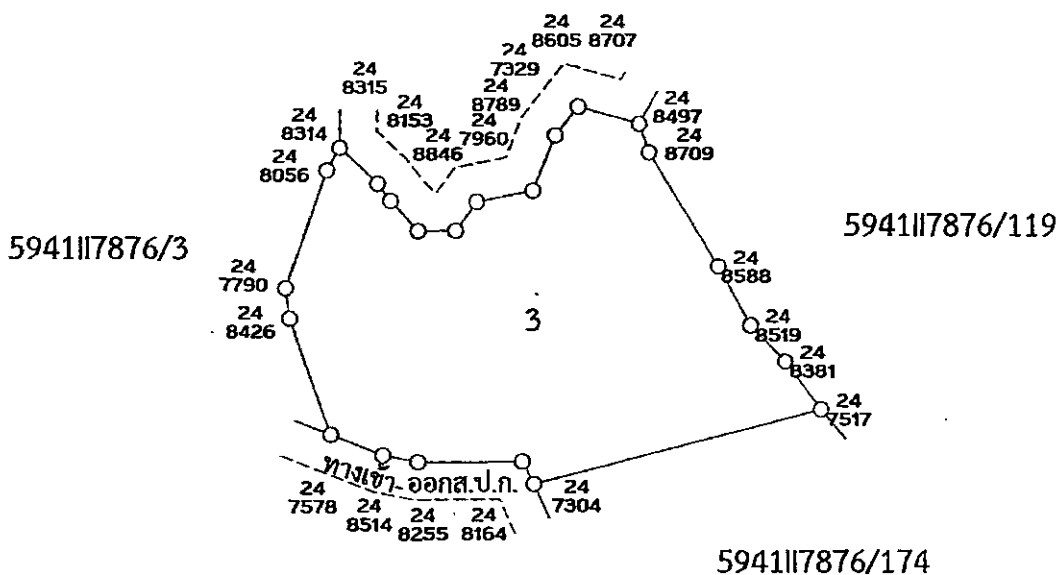
เนื้อที่ประมาณ ๒๑ ไร่ ๒ งาน ๒๘ ตารางวา

ผู้สำรวจรังวัด กิตติพงษ์ วงษารัฐ ตำแหน่ง นายช่างสำรวจชำนาญงาน รังวัดวันที่ / /

มาตราส่วนในระวาง ส.ป.ก. ๑ : ๔,๐๐๐

มาตราส่วน ๑ : ๔,๐๐๐

## รูปแผนที่



ลงชื่อผู้สำรวจรังวัด

(นายกิตติพงษ์ วงษารัฐ)  
นายช่างสำรวจชำนาญงาน

ลงชื่อผู้จำลอง

(นายกิตติพงษ์ วงษารัฐ)  
นายช่างสำรวจชำนาญงาน

ลงชื่อผู้ตรวจ

(นายกฤษศักดิ์ วังหนอง)  
นายช่างสำรวจอาวุโส

วัน / เดือน / ปี